




H. AYUNTAMIENTO CONSTITUCIONAL DE PUERTO VALLARTA, JALISCO


CONTRALORÍA SOCIAL

INFORME MENSUAL DE REVISIÓN - EJERCICIO 2013
 AUDITORÍA A LA OBRA PÚBLICA - CORTE PARCIAL
 ANTICIPOS - OBRA PUBLICA - PUERTO VALLARTA




Mes: DICIEMBRE

Num.	DESCRIPCIÓN DE LA OBRA Y UBICACIÓN	No. DE CONTRATO	DOCUMENTOS DE REVISIÓN	OBJETIVO DE REVISIÓN	PERIODO DE REVISIÓN		OBSERVACIONES
					INICIO	TERMINO	
1	Construcción de colector pluvial en la Av. Las Torres en la Col. Infonavit-CTM Sauces 1a. Etapa. (entre calle Pez Vela hasta calle Pavo Real).	PV/DGIS/AD/093/13	2	VERIFICACION	03/12/2013	10/12/2013	SIN OBSERVACIONES
2	Empedrado ahogado en mortero en calle Jalisco entre calle Mango y calle Faisán en Colonia Villas de Ixtapa	PV/DGIS/CI/088/13	1	VERIFICACION	05/12/2013	05/12/2013	SIN OBSERVACIONES
3	Pavimentación con carpeta asfáltica de la calle Libertad entre calle de la Higuera y calle Agustín Flores en la Colonia Leandro Valle	PV/DGIS/AD/172/13	2	VERIFICACION	05/12/2013	10/12/2013	SIN OBSERVACIONES
4	Pavimentación del carril lateral del Boulevard Francisco Medina Ascencio en su entronque con la calle Francisco Mugica, en la Delegación Las Juntas	PV/DGIS/AD/170/13	4	VERIFICACION	05/12/2013	17/12/2013	SIN OBSERVACIONES
5	Empedrado ahogado en mortero de la calle 18 de Marzo en la localidad de Las Palmas	PV/DGIS/AD/100/13	1	VERIFICACION	05/12/2013	09/12/2013	06 OBSERVACIONES
6	Reconstrucción de carpeta asfáltica y bacheo profundo en Exiquio Corona, Emiliano Zapata y calle Ecuador	PV/DGIS/AD/112/13	1	VERIFICACION	16/12/2013	16/12/2013	04 OBSERVACIONES
7	Pavimentación con carpeta asfáltica de la calle de la Higuera entre Prisciliano Sánchez y calle Libertad, en la Delegación del Pitilla	PV/DGIS/AD/114/13	1	VERIFICACION	16/12/2013	16/12/2013	SIN OBSERVACIONES
8	Ampliación de alcantarillado sanitario en toda la Colonia Prados de la Higuera	PV/DGIS/AD/171/13	2	VERIFICACION	16/12/2013	17/12/2013	SIN OBSERVACIONES
9	Muros de contención en la c. Puerto Salina Cruz, en la Col. Rambles, en la c. Bugambilias en la Col. Bugambilias, Construcción de escaleras sobre andador peatonal y obras de drenaje en la Col. Ramblases.	PV/DGIS/AD/136/13	2	VERIFICACION	16/12/2013	18/12/2013	SIN OBSERVACIONES
10	Construcción de red electrica en las calles principales de la Colonia Angeles del Colorado y Joyas del Colorado en la Delegación del Colorado	PV/DGIS/AD/121/13	1	VERIFICACION	16/12/2013	16/12/2013	05 OBSERVACIONES




Mes: DICIEMBRE

Num.	DESCRIPCIÓN DE LA OBRA Y UBICACIÓN	No. DE CONTRATO	DOCUMENTOS DE REVISIÓN	OBJETIVO DE REVISIÓN	PERIODO DE REVISIÓN		OBSERVACIONES
					INICIO	TERMINO	
11	Elaboración de estudios complementarios y dictámen de proyecto ejecutivo, para la construcción del dren de agua pluvial sobre el arroyo zarco por Avenida Federación hasta el Rio Mascota	PV/DGIS/AD/131/13	2	VERIFICACION	16/12/2013	18/12/2013	SIN OBSERVACIONES
12	Pavimentación de empedrado ahogado en mortero en la Plaza Leandro Valle, Col. Leandro Valle	PV/DGIS/AD/133/13	2	VERIFICACION	16/12/2013	18/12/2013	SIN OBSERVACIONES
13	Terminación del proyecto integral para mitigar inundaciones, en la zona de portales, (ampliación y reencauzamiento de arroyo la virgen de concreto hidraulico del cadenamieto, 0+610 a 0+700)	PV/DGIS/AD/104/13	1	VERIFICACION	20/12/2013	23/12/2013	03 OBSERVACIONES
14	Pavimentación en concreto hidraulico en la Av. México de la margen izquierda del puente sobre el arrollo la virgen	PV/DGIS/AD/103/13	1	VERIFICACION	20/12/2013	23/12/2013	03 OBSERVACIONES
15	Reconstrucción de carpeta asfáltica y bacheo profundo en la Av. México	PV/DGIS/AD/111/13	1	VERIFICACION	20/12/2013	23/12/2013	01 OBSERVACIÓN
16	Empedrado ahogado en mortero en la calle Dinamarca, entre la calle Etziquio Corona y Vicente Guerrero en la Colonia Villas del Real	PV/DGIS/LP/067/13	2	VERIFICACION	26/12/2013	27/12/2013	SIN OBSERVACIONES
17	Empedrado ahogado en mortero en la calle Etziquio Corona entre 24 de Junio y calle Dinamarca en la Colonia José María Morelos y Pavón (Primera etapa)	PV/DGIS/CI/068/13	2	VERIFICACION	26/12/2013	27/12/2013	SIN OBSERVACIONES
18	Empedrado ahogado en mortero en la calle 16 de Septiembre, entre calle Politécnico y la calle Tampico, Colonia la Floresta (Primera Etapa)	PV/DGIS/CI/184/13	2	VERIFICACION	26/12/2013	27/12/2013	SIN OBSERVACIONES
19	Mejoramiento de espacios públicos en el parque Mojoneras, ubicado en la calle Nayarit s/n, Mojoneras	PV/DGIS/AD/160/13	1	VERIFICACION	27/12/2013	30/12/2013	SIN OBSERVACIONES
20	Concreto hidraulico y construcción de banquetas, calle Paseo de las Palmas, desde L=206 m. de Prol. Avila Camacho hasta Sinaloa, en la Colonia Ignacio L. Vallarta	PV/DGIS/CI/227/13	1	VERIFICACION	31/12/2013	31/12/2013	SIN OBSERVACIONES
21	Concreto hidraulico y construcción de banquetas, calle Puerto Tampico, desde L=77.17 m. de C. Victoria Hasta Coral, en la Colonia del Mar	PV/DGIS/CI/228/13	2	VERIFICACION	31/12/2013	31/12/2013	SIN OBSERVACIONES




Mes: DICIEMBRE

Num.	DESCRIPCIÓN DE LA OBRA Y UBICACIÓN	No. DE CONTRATO	DOCUMENTOS DE REVISIÓN	OBJETIVO DE REVISIÓN	PERIODO DE REVISIÓN		OBSERVACIONES
					INICIO	TERMINO	
22	Concreto hidraulico y construcción de banquetas, calle Puerto Tampico, desde L=73.76 m. de C. Coral hasta Belén, en la Colonia del Mar	PV/DGIS/CI/229/13	1	VERIFICACION	31/12/2013	31/12/2013	SIN OBSERVACIONES
23	Concreto hidraulico y construcción de banquetas, calle Rio Verde, entre Rio Amazonas y La Loma, en la Colonia Ignacio L. Vallarta	PV/DGIS/CI/223/13	3	VERIFICACION	31/12/2013	31/12/2013	SIN OBSERVACIONES
24	Concreto hidraulico y construcción de banquetas calle camino al sombrio, entre Dinamarca y Barranquilla, en la Colonia Lomas del Coapinole IV	PV/DGIS/CI/217/13	1	VERIFICACION	31/12/2013	31/12/2013	SIN OBSERVACIONES
25	Concreto hidraulico y construcción de banquetas calle Polonia entre Florencia y Ocaso, en la Colonia Vista Hermosa II	PV/DGIS/CI/221/13	1	VERIFICACION	31/12/2013	31/12/2013	SIN OBSERVACIONES
26	Concreto hidraulico y construcción de banquetas, calle La Loma, etapa II desde Rio Verde L=78.80 m. en la Colonia Ignacio L. Vallarta	PV/DGIS/CI/225/13	2	VERIFICACION	31/12/2013	31/12/2013	SIN OBSERVACIONES
27	Concreto hidraulico y construcción de banquetas calle barranquilla entre Manuel Corona y Polonia y calle Polonia, entre Barranquilla y Medellin, en la Colonia Lomas del Coapinole IV	PV/DGIS/CI/219/13	1	VERIFICACION	31/12/2013	31/12/2013	05 OBSERVACIONES
28	Concreto hidraulico y construcción de banquetas, calle Barranquilla, entre Ocaso y Claridad, en la Colonia Vista Hermosa II	PV/DGIS/CI/232/13	1	VERIFICACION	31/12/2013	31/12/2013	SIN OBSERVACIONES
29	Concreto hidraulico y construcción de banquetas, calle Puerto Tampico-Huizache, entre Av. de La Bahía y Arroyo Seco, en la Colonia del Mar,	PV/DGIS/CI/231/13	2	VERIFICACION	31/12/2013	31/12/2013	SIN OBSERVACIONES
30	Concreto hidraulico y construcción de banquetas calle Polonia entre Medellin y Florencia, en la Colonia Lomas del Coapinole IV	PV/DGIS/CI/220/13	2	VERIFICACION	31/12/2013	31/12/2013	SIN OBSERVACIONES
31	Concreto hidraulico y construcción de banquetas, calle La Loma, etapa I desde Rio Verde L=94.50 m. en la Colonia Ignacio L. Vallarta	PV/DGIS/CI/224/13	2	VERIFICACION	31/12/2013	31/12/2013	SIN OBSERVACIONES




Mes: DICIEMBRE

Num.	DESCRIPCIÓN DE LA OBRA Y UBICACIÓN	No. DE CONTRATO	DOCUMENTOS DE REVISIÓN	OBJETIVO DE REVISIÓN	PERIODO DE REVISIÓN		OBSERVACIONES
					INICIO	TERMINO	
32	Concreto hidraulico y construcción de banquetas, calle Puerto Tampico, desde L=78.85 m. de C. Belén hasta Av. de la Bahía, en la Colonia del Mar	PV/DGIS/CI/230/13	2	VERIFICACION	31/12/2013	31/12/2013	03 OBSERVACIONES
33	Concreto hidraulico y construcción de banquetas calle Corea del Norte, entre Congreso de la Unión y Eutiquio González, en la Colonia Lomas del Coapinole IV	PV/DGIS/CI/212/13	1	VERIFICACION	31/12/2013	31/12/2013	04 OBSERVACIONES
34	Concreto hidraulico y construcción de banquetas calle Corea del Norte, entre Eutiquio González y camino al sombrío, en la Colonia Lomas del Coapinole IV	PV/DGIS/CI/213/13	1	VERIFICACION	31/12/2013	31/12/2013	02 OBSERVACIONES
35	Concreto hidraulico y construcción de banquetas calle camino al sombrío, entre Vietnam y Dinamarca, en la Colonia Lomas del Coapinole IV	PV/DGIS/CI/216/13	1	VERIFICACION	31/12/2013	31/12/2013	03 OBSERVACIONES
36	Concreto hidraulico y Construcción de banquetas, calle Paseo de las Palmas, entre Rio Nilo y Prol. Avila Camacho, en la Colonia Hermosa Provincia	PV/DGIS/CI/222/13	3	VERIFICACION	31/12/2013	31/12/2013	SIN OBSERVACIONES
37	Concreto hidraulico y construcción de banquetas calle camino al sombrío, entre Barranquilla y Bogota, en la Colonia Lomas del Coapinole IV	PV/DGIS/CI/218/13	1	VERIFICACION	31/12/2013	31/12/2013	SIN OBSERVACIONES
38	Concreto hidraulico y construcción de banquetas, calle Barranquilla, entre Claridad y destello, en la Colonia Vista Hermosa II	PV/DGIS/CI/233/13	2	VERIFICACION	31/12/2013	31/12/2013	SIN OBSERVACIONES
39	Concreto hidraulico y construcción de banquetas calle camino al sombrío, entre Corea del Sur y Vietnam, en la Colonia Lomas del Coapinole IV	PV/DGIS/CI/215/13	1	VERIFICACION	31/12/2013	31/12/2013	03 OBSERVACIONES
40	Concreto hidraulico y construcción de banquetas calle camino al sombrío, entre Manuel Corona y Corea del Sur, en la Colonia Lomas del Coapinole IV	PV/DGIS/CI/214/13	2	VERIFICACION	31/12/2013	31/12/2013	SIN OBSERVACIONES
41	Concreto hidraulico y construcción de banquetas, calle Paseo de las Palmas, de Prol. Avila Camacho L=206 m. hacia Rio Jordan, en la Colonia Ignacio L. Vallarta	PV/DGIS/CI/226/13	2	VERIFICACION	31/12/2013	31/12/2013	SIN OBSERVACIONES



Mes: DICIEMBRE

Num.	DESCRIPCIÓN DE LA OBRA Y UBICACIÓN	No. DE CONTRATO	DOCUMENTOS DE REVISIÓN	OBJETIVO DE REVISIÓN	PERIODO DE REVISIÓN		OBSERVACIONES
					INICIO	TERMINO	
42	Plan Maestro de accesos a playa de Puerto Vallarta	PV/DGIS/CI/166/13	3	VERIFICACION	31/12/2013	31/12/2013	SIN OBSERVACIONES
43	Red de electrificación en calles principales de la Colonia Amp. Los Ángeles.en la localidad del Colorado	PV/DGIS/AD/241/13	2	VERIFICACION	31/12/2013	31/12/2013	SIN OBSERVACIONES
44	Reconstrucción de carpeta asfáltica y bacheo profundo en la Av. México entre calle Guadalajara hasta Av. Federación	PV/DGIS/CI/150/13	1	VERIFICACION	31/12/2013	31/12/2013	04 OBSERVACIONES
45	Concreto hidráulico en la calle 24 de Junio entre la calle Hidalgo y calle Juárez Colonia Bobadilla	PV/DGIS/CI/161/13	2	VERIFICACION	31/12/2013	31/12/2013	SIN OBSERVACIONES
46	Desazolve de arroyo la virgen desde la calle Gladiola hasta el estero el salado en la Colonia Portales	PV/DGIS/AD/245/13	1	VERIFICACION	31/12/2013	31/12/2013	03 OBSERVACIONES
47	Reconstrucción de carpeta asfáltica y bacheo profundo en la Av. México, entre Av. Los Poetas y calle Guadalajara	PV/DGIS/CI/149/13	1	VERIFICACION	31/12/2013	31/12/2013	04 OBSERVACIONES
48	Obras de Rehabilitación y Mantenimiento de vialidades en asfalto en la Av. Prisciliano Sánchez entre Av. México y Grandes Lagos	PV/DGIS/AD/124/13	1	VERIFICACION	31/12/2013	31/12/2013	SIN OBSERVACIONES
49	Rehabilitación de puente colgante sobre rio quale lado supermercado gutiérrez rizo, y de puente colgante sobre rio quale lado mercado Col. Emiliano Zapata	PV/DGIS/AD/208/13	2	VERIFICACION	31/12/2013	31/12/2013	SIN OBSERVACIONES
50	Concreto hidraulico en la Av. México de la margen izquierda del puente sobre el arrollo la virgen	PV/DGIS/AD/103/13	1	VERIFICACION	31/12/2013	31/12/2013	SIN OBSERVACIONES
51	Reconstrucción de carpeta asfáltica y bacheo profundo en la Av. México	PV/DGIS/AD/111/13	1	VERIFICACION	31/12/2013	31/12/2013	SIN OBSERVACIONES
52	Reconstrucción de carpeta asfáltica y bacheo profundo en Exiquio Corona, Emiliano Zapata y calle Ecuador	PV/DGIS/AD/112/13	1	VERIFICACION	31/12/2013	31/12/2013	03 OBSERVACIONES
53	Terminación del proyecto integral para mitigar inundaciones, en la zona de portales del municipio de Puerto Vallarta	PV/DGIS/AD/104/13	1	VERIFICACION	31/12/2013	31/12/2013	01 OBSERVACION



Mes: DICIEMBRE

Num.	DESCRIPCIÓN DE LA OBRA Y UBICACIÓN	No. DE CONTRATO	DOCUMENTOS DE REVISIÓN	OBJETIVO DE REVISIÓN	PERIODO DE REVISIÓN		OBSERVACIONES
					INICIO	TERMINO	
54	Obras de Rehabilitación y Mantenimiento de vialidades en asfalto en diferentes calles dentro del Municipio	PV/DGIS/AD/129/13	1	VERIFICACION	31/12/2013	31/12/2013	SIN OBSERVACIONES
55	Pavimentación de la calle Francisco Mugica en el entronque con la carretera a Las Palmas en la Delegación Las Juntas	PV/DGIS/CI/169/13	2	VERIFICACION	31/12/2013	31/12/2013	SIN OBSERVACIONES
56	Rehabilitación de Unidad Deportiva en la Colonia Volcanes (Segunda Etapa)	PV/DGIS/CI/159/13	1	VERIFICACION	31/12/2013	31/12/2013	SIN OBSERVACIONES
57	Ampliación de red eléctrica en las calles principales de la Colonia Getsemani en la Delegación de Ixtapa	PV/DGIS/AD/240/13	1	VERIFICACION	31/12/2013	31/12/2013	03 OBSERVACIONES
58	Ampliación de red eléctrica en las calles principales de la Colonia Vista Dorada en la Delegación del Pitillal	PV/DGIS/AD/238/13	1	VERIFICACION	31/12/2013	31/12/2013	04 OBSERVACIONES
59	Ampliación de red eléctrica en las calles principales de la Colonia Vista Volcanes en la Delegación del Pitillal	PV/DGIS/AD/239/13	2	VERIFICACION	31/12/2013	31/12/2013	05 OBSERVACIONES
60	Pavimentación con carpeta asfáltica de la calle Libertad entre calle de la higuera y calle Hidalgo, en la Delegación del Pitillal	PV/DGIS/AD/115/13	1	VERIFICACION	31/12/2013	31/12/2013	SIN OBSERVACIONES